



**Szczecin w Europejskiej Sieci
Regionów i Obszarów
Metropolitalnych METREX**



Europejska Sieć Regionów i Obszarów Metropolitalnych - METREX

- Organizacja non-profit założona w 1996 r. w Glasgow
- Forum specjalistów w dziedzinie planowania przestrzennego, strategicznego i miejskiego, architektów, polityków i decydentów
- Grupy eksperckie
- Interpretariat (de, en, es, fr, it, port)
- Działalność międzynarodowa: Rosja, Chiny, USA



Who's who?

- Sekretarz Generalny – Roger Read
- Prezydent Metrex-u – Hannu Pentillä (Helsinki)
- Honorowy Prezydent – John MacGrath
- Manager Projektów – Alastair Wyllie
- Webmaster – Tim Page



- Siedziba w Glasgow
- Składka członkowska – 2100 EUR
- Członkowie: miasta i regiony



METREX Members 2007 * in the membership process

Metropolitan area	Member
1 Amsterdam	Provincie 1 Stad Amsterdam
2 Athens	2 Organisation of Athens 3 Prefecture of Western Attica 4 Prefecture of Eastern Attica 5 Prefecture of Piraeus
3 Barcelona	6 Generalitat de Catalunya
4 Berlin	7 Capitalregion Berlin-Brandenburg
5 Bilbao	8 Gobierno del Pais-Vasco
6 Bologna	9 Regione Emilia-Romagna 10 Provincia di Bologna
7 Bruxelles	11 Ville de Bruxelles
8 Bucharest	12 Bucharest
9 Budapest	13 Central Hungarian Development Agency
10 Copenhagen/Malmö	14 Øresundkommiten
11 Eurociudad Vasca	15 Eurociudad Vasca/Bayonne/St Sebastian
12 Frankfurt	16 Planungsverband Ballungsraum Frankfurt/Rhein-Main
13 Genova	17 Provincia di Genova
14 Glasgow	18 Glasgow City Council 19 Glasgow and the Clyde Valley Structure Plan Joint Committee Glasgow Development Agency
15 Granada	21 Ayuntamiento de Granada
16 Hamburg	22 Hamburg Metropolitan Region
17 Hannover	23 Metropolregion Hannover Braunschweig Göttingen
18 Helsinki	24 Helsinki City Council 25 YTV Helsinki Metropolitan Area
19 Istanbul*	26 Metropolitan area of Istanbul
20 Krakow	27 Municipality of Krakow
21 Lisboa	28 Area Metropolitana de Lisboa
22 London	29 Greater London Authority
23 Madrid	30 Comunidad de Madrid
24 Marseille*	31
25 Milano	32 Regione Lombardia
26 Moscow	33 Moscow City Government
27 München	34 Europäische Metropolregion München
28 Napoli	35 Provincia di Napoli
29 Nürnberg	36 Verein die Region Nürnberg Regionaler Planungsverband 37 Westmittelfranken 38 Regionaler Planungsverband Industrieregion Mittelfranken
30 Oradea	38 Oradea Metropolitan Area Association
31 Paris	39 IAUJRF
32 Porto	40 Area Metropolitana do Porto
33 Prague	41 City of Prague



METREX @ 50

34 Rhein-Neckar	42 Verband Region Rhein-Neckar	43 Stuttgart	53 Verband Region Stuttgart
35 Riga	43 City of Riga Council	44 Szczecin	54 Municipality of Szczecin
36 Roma	44 Provincia di Roma	45 Thessaloniki	55 Organisation of Thessaloniki
37 Rotterdam	45 Rotterdam City Council	46 Torino	56 Regione Piemonte
38 Saxon Triangle	46 Metropolregion Sachsenreich	47 Veneto	57 Provincia di Torino
39 Sevilla	47 Junta de Andalucia	48 Wroclaw	58 Regione del Veneto
40 Sofia	48 Ayuntamiento de Sevilla	49 Zaragoza	59 Municipality of Wroclaw
41 South Coast Metropole	49 Municipality of Sofia	50 Zurich	60 Diputación Provincial de Zaragoza
42 Stockholm	50 Cities of Portsmouth and Southampton Boroughs of Poole and Bournemouth		61 Ayuntamiento de Zaragoza
	51 Stockholm County Council		62 RZU - Regionalplanung Zürich Umgegebung
	52 Stockholm City Council		



Metrexchange

E-mails to secretariat@eurometrex.org
METREX web site www.eurometrex.org

Welcome to this second edition of the METREX newsletter **Metrexchange** - Spring 2006

News from the Secretariat

This second edition of **Metrexchange** is to inform Members about recent news and events in this METREX 10th Anniversary year.

Please note the arrangements for Registration and Hotel reservations for the Madrid International Congress detailed over the page.

Membership

METREX is pleased to welcome Oradea Metropolitan Area, Romania, to membership. Hamburg, Berlin and the Province of South Holland have all expressed an interest in joining the Network in 2006. Valencia Metropolitan Area has taken up Observer status. The President has approached Oslo, Tallinn, Vilnius, Warszawa, Wlen, Bratislava, Zagreb, Ljubljana, Marseille, Lyon and Birmingham to invite them to participate in the Madrid Congress and the Szczecin Conference with a view to membership in due course. The membership will shortly stand at 43 metropolitan regions and areas, represented by 55 individual authorities, and this is encouraging progress from the founding membership of 15 in 1996.

Calendar of events in 2006

7 March 2006

The METROPOLITAN future of Europe
Committee of the Regions, Brussels

The Verband Region Stuttgart and the Metropolregion Hamburg, in association with METREX, have taken an initiative to promote discussion in Brussels on the Metropolitan future of Europe. The event will feature a Keynote Address and a Moderated Open Forum involving a panel of representative European interests. The intention is that the event should adopt a number of resolutions on the way forward.

9-10 March 2006

InterMETREXplus - Climate change/Urban change - Inception meeting
Greater London Authority, City Hall, London

The InterMETREX partnership has been invited by the Interreg IIIc West Zone Secretariat to apply for an extension to the project to address the key issue of Climate change/Urban change. The Lead Partner, the Glasgow and the Clyde Valley Structure Plan Joint Committee (GCVSPJC), METREX and partners from Stockholm, Andalusia, the South Coast Metropole (UK) supported by contributions from London, Paris (IAURIF), Helsinki and Rotterdam and with technical advice from the Tyndall Centre (UK) will pilot an extension to the InterMETREX Practice Benchmark. The objective is to develop a methodology through which metropolitan regions and areas can assess their greenhouse gas emissions and consider ways in which they can make the 50-80% reductions by 2050 advocated by the International Panel on Climate Change (IPCC). The intention is to then roll out the outcome of InterMETREXplus across Europe through the 2007-2013 Structural Funds.

23-25 March 2006

METREX Expert Group on Planning for Major Events - After the Games - Torino Winter Olympics
Provincia di Torino

The Expert Group will meet to discuss the Olympic legacy in Torino with colleagues with experience of the Athens Olympics 2004 and the London Olympics 2012 together with colleagues dealing with the planning and legacy of World and International Expo's. The outcome will be available on a METREX CD and through the web site.

3-4 April 2006

PolyMETREXplus - Second phase - Representative Interregional Networking Initiatives (RINA)

The first phase of the PolyMETREXplus project concluded at the end of 2005. The METREX Interim Report to Members, *Towards a Polycentric Metropolitan Europe*, was circulated earlier this year and can be downloaded from the web site. The Report sets out a Framework for a Polycentric Metropolitan Europe, a PolyMETREXplus Action Plan and the basis for a PolyMETREXplus Practice Benchmark. The second RINA phase will explore the potential of some 17 interregional polycentric initiatives.

Marketing

www.eurometrex.org



Konferencje

- Glasgow 1996
- Nicea 1998
- Turyn 2000
- Saloniki 2002
- Barcelona 2004
- Szczecin 2006



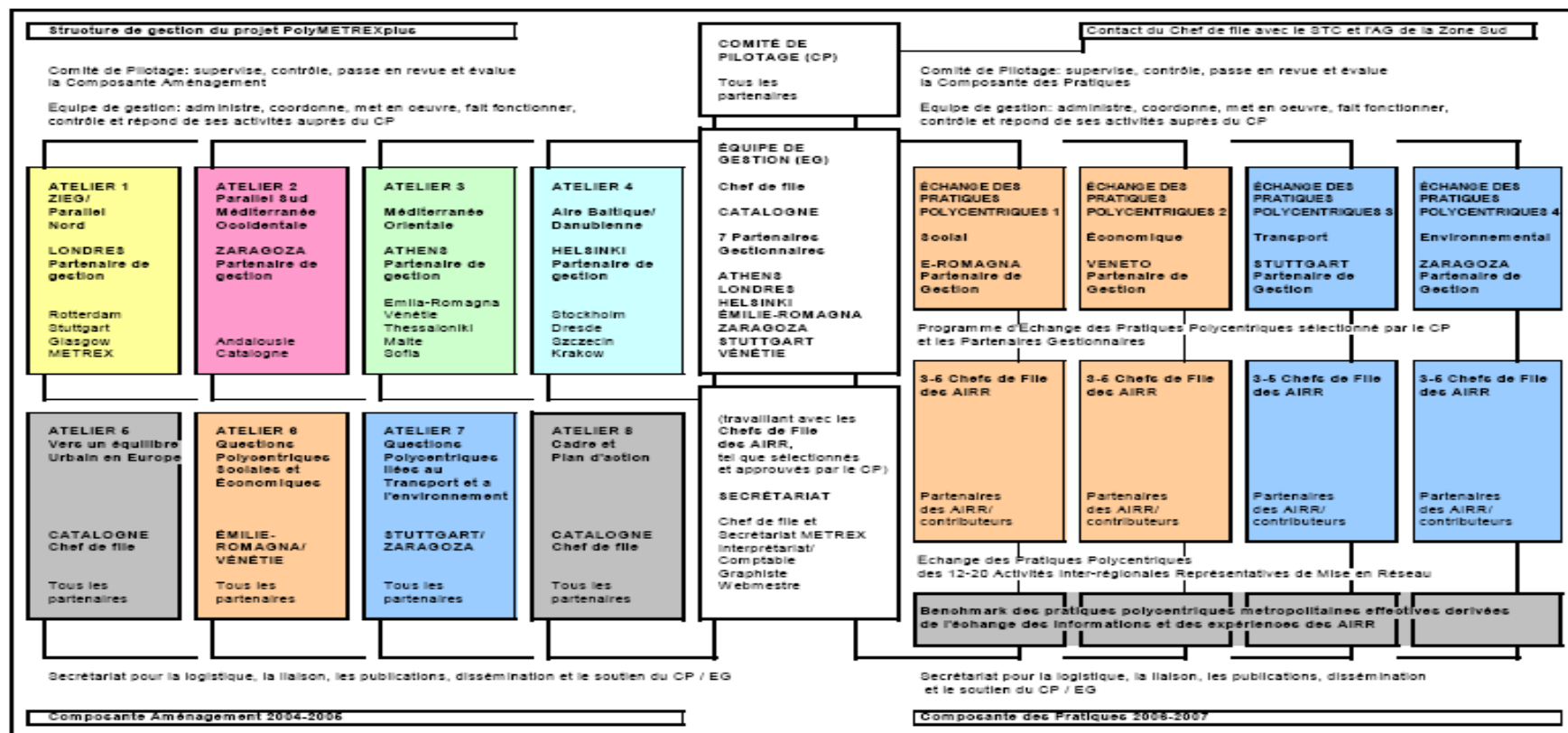
Spotkania (2008)

- Spotkanie wiosenne:
Amsterdam 14-17.05-
Innowacyjne strategie
metropolitalne
- Spotkanie jesienne:
Londyn 15-18.10 -
Zmiany klimatyczne –
zmiany urbanistyczne





Organizacja pracy





Organizacja pracy

- Noty dyskusyjne
- serwis internetowy
- Newsletters
- Market projektów i partnerów
- CDs
- Broszury informacyjne



Dokumenty

- Deklaracja z Porto
- Zintegrowane strategie metropolitalne
- Międzynarodowy program współpracy miejskiej 2007-08
- Deklaracja szczecińska (2006)
- Framework: Polycentricity & better European territorial balance
- Practice Benchmark



Konferencja jubileuszowa (10-lecie) METREX odbyła się w Szczecinie w 2006r.



Deklaracja Szczecińska dotycząca Metropolitalnego Wymiaru Agendy Terytorialnej Unii Europejskiej

- 1 Regiony i obszary metropolitalne w Europie muszą być zdefiniowane i uznane jako najważniejsze części składowe Agendy Terytorialnej Unii Europejskiej.

Deklaracja Szczecińska zmierza do opracowania Zielonej Księgi Komisji Europejskiej na temat wkładu obszarów i regionów metropolitalnych w rozwoju, konkurencyjności, zrównoważonego rozwoju i oblicza socjalnego Europy.

Deklaracja Szczecińska zmierza również do osiągnięcia efektywnej współpracy instytucji europejskich* z regionami i obszarami metropolitalnymi w Europie poprzez regularne spotkania robocze.

- 2 Wiele z kluczowych problemów Europy, jak konkurencyjność gospodarki, spójność społeczna (w szczególności zmiany demograficzne i migracja) zrównoważony rozwój środowiska można najskuteczniej rozwiązać, i to w sposób zintegrowany, na poziomie metropolitalnym.
- 3 Efektywny ład metropolitalny będzie stanowić kluczowy wymóg w zakresie przygotowania i wdrożenia zintegrowanych strategii dla europejskich regionów i obszarów metropolitalnych.
- 4 Europejskie regiony i obszary metropolitalne mają do odegrania podstawową rolę w osiągnięciu celów Agendy Lizbońskiej jak również dla konkurencyjności Europy w wymiarze globalnym.

Deklaracja Szczecińska uznaje inicjatywy które aktualnie są podejmowane w wielu europejskich państwach w celu powołania metropolitalnych regionów i obszarów w odpowiedzi na potrzebę zurbanizowanej Europy utrzymania jej konkurencyjności na zrównoważonym poziomie.

- 5 Lepsza komunikacja w metropolitalnej Europie, uwzględniająca zrównoważony rozwój środowiska, stanowić będzie także kluczowy problem strategiczny dla europejskiej agendy metropolitalnej.
- 6 Europejskie regiony i obszary metropolitalne są znaczącym źródłem globalnej emisji gazów cieplarnianych. Zurbanizowana Europa musi podjąć teraz kroki w celu znacznego zredukowania gazów. Jest to kluczowe strategiczne zagadnienie dla Europejskiej Agendy Terytorialnej.

Stabilna przyszłość energetyczna Europy będzie stanowić część tego zagadnienia, podobnie jak konieczność przystosowania się zurbanizowanej Europy do tych aspektów zmian klimatycznych, których na obecnym etapie nie można uniknąć.

- 7 Wraz z potencjalnym rozszerzeniem Unii Europejskiej do 27 państw narodowych będzie istotne, aby europejskie regiony i obszary metropolitalne kontynuowały budowę relacji o wzajemnej praktycznej wartości z obszarami metropolitalnymi nowych państw sąsiedzkich.

- 8 W globalnej gospodarce, dla Europy istotne także będzie uznanie globalnych funkcji i ról spełnianych przez wiele europejskich regionów i obszarów metropolitalnych, a także wartości trwałych powiązań historycznych języka i kultury z innymi częściami świata.

Niniejsza Deklaracja została przyjęta jednogłośnie na sesji końcowej jubileuszowej konferencji Sieci METREX w Szczecinie z okazji 10. rocznicy jej powstania.

Szczecin, piątek, 29 września 2006 r.

*Parlament Europejski, Komisja Europejska, Europejski komitet Ekonomiczno - Społeczny, Komitet Regionów oraz Europejska Sieć Obserwatorium Planowania Przestrzennego.



Badania METREX-u

- Region Morza Bałtyckiego – obszar metropolitalny (Sztokholm, Helsinki, Gdańsk)
- Sieć osadnicza w Europie i USA – równowaga planistyczna
- wykreowanie nowych GIZ i „bananów”
- Wymiar metropolitalny w Europie

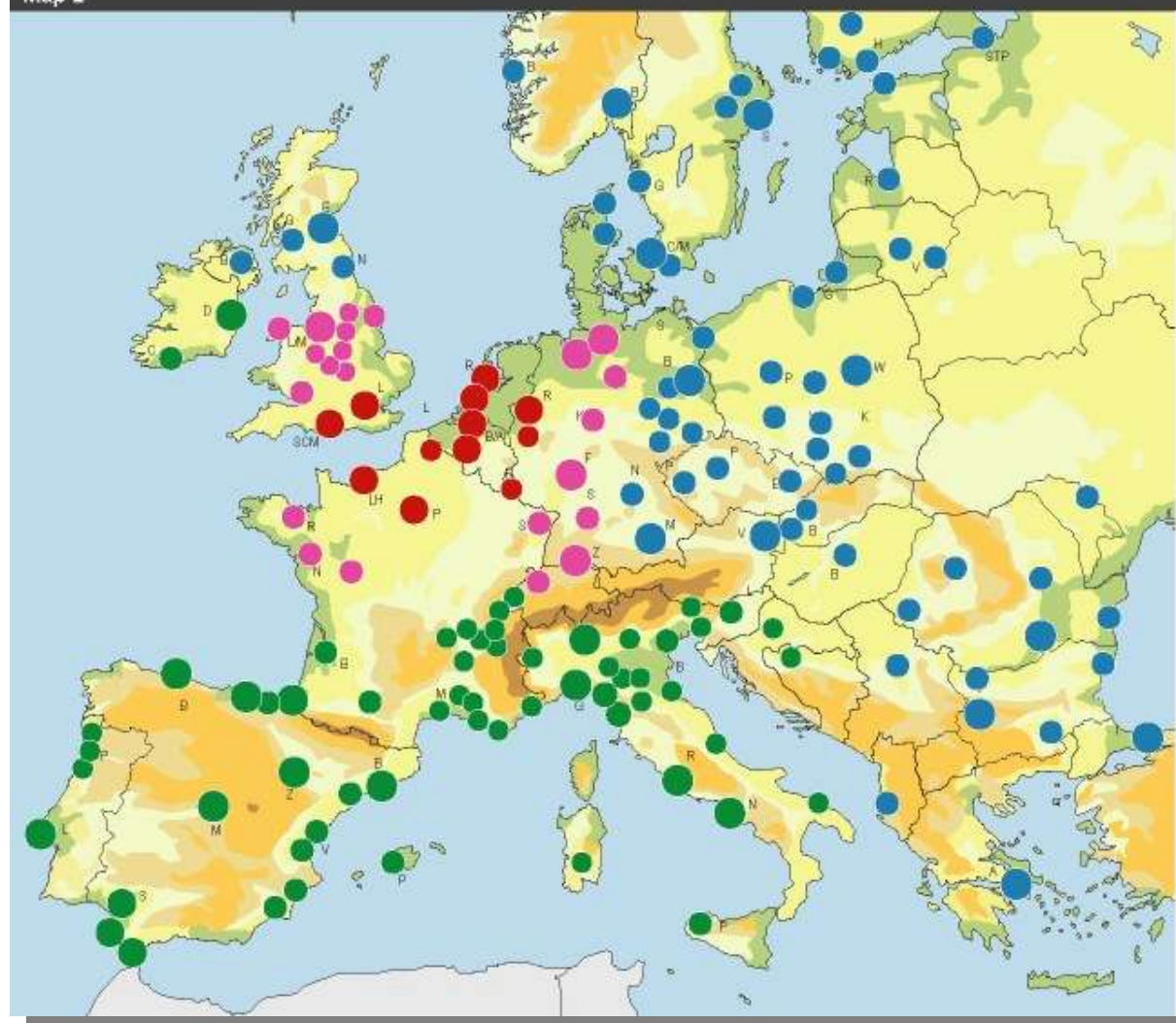


METREX

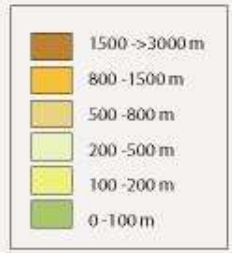
the **network** of
European Metropolitan Regions and Areas



Map 2



- GIZ Metropolitan Area
- Linking Metropolitan Area
- Southern Metropolitan Area
- Northern Metropolitan Area

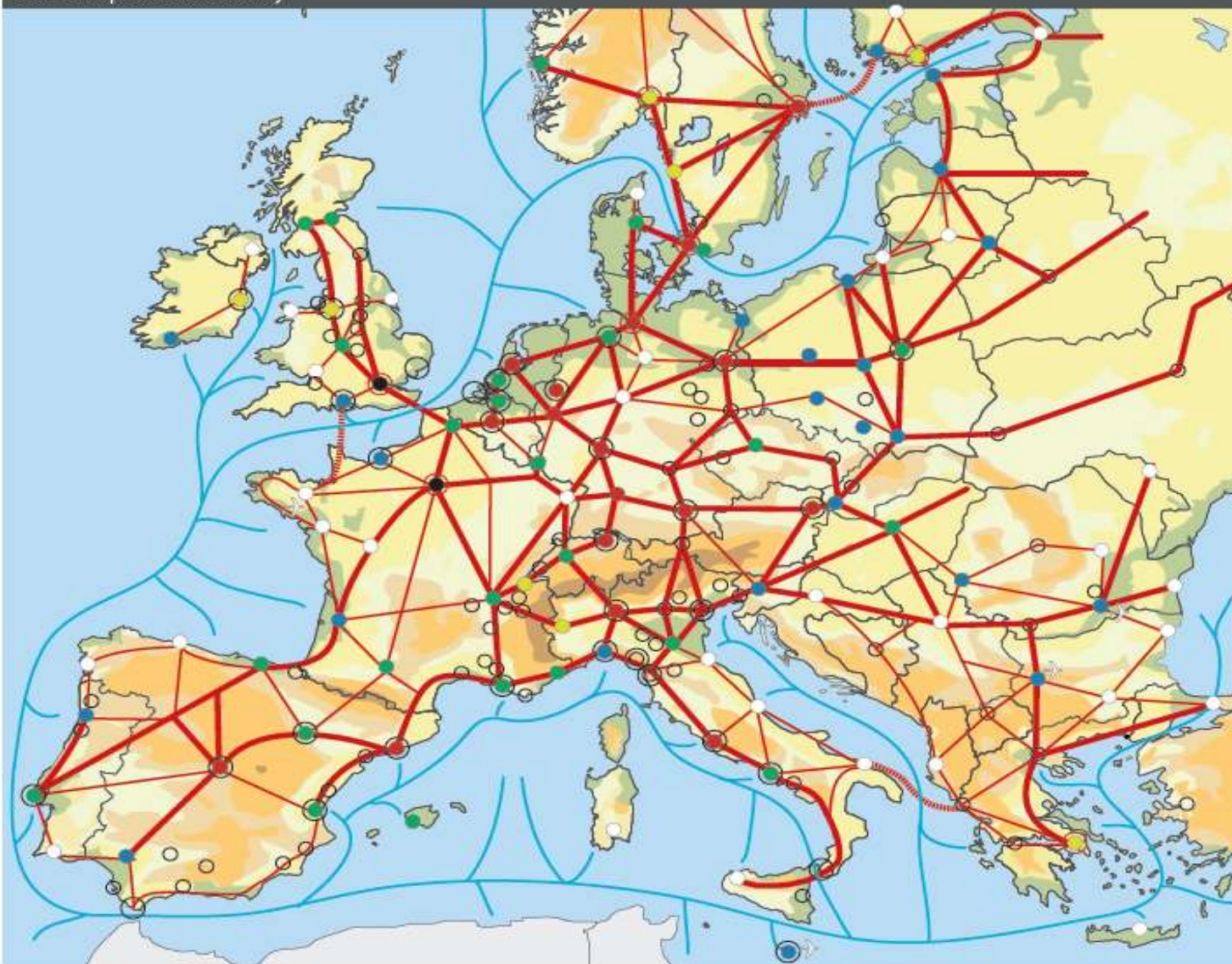


METREX

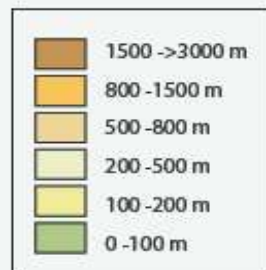
the **network** of
European Metropolitan Regions and Areas



D4 - European Connectivity



- Global Node
- European Engine
- Strong MEGA
- Potential MEGA
- Weak MEGA
- Other Cities Recognised by ESPON as Important for Connectivity



METREX

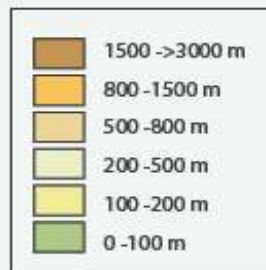
the **network** of
European Metropolitan Regions and Areas



D6 - Framework for a Polycentric Metropolitan Europe



- Red Circle: GIZ Metropolitan Areas
- Pink Circle: Linking Metropolitan Areas
- Green Circle: Atlantic / Mediterranean Metropolitan Areas
- Blue Circle: Baltic/Danubian/Aegean Metropolitan Areas

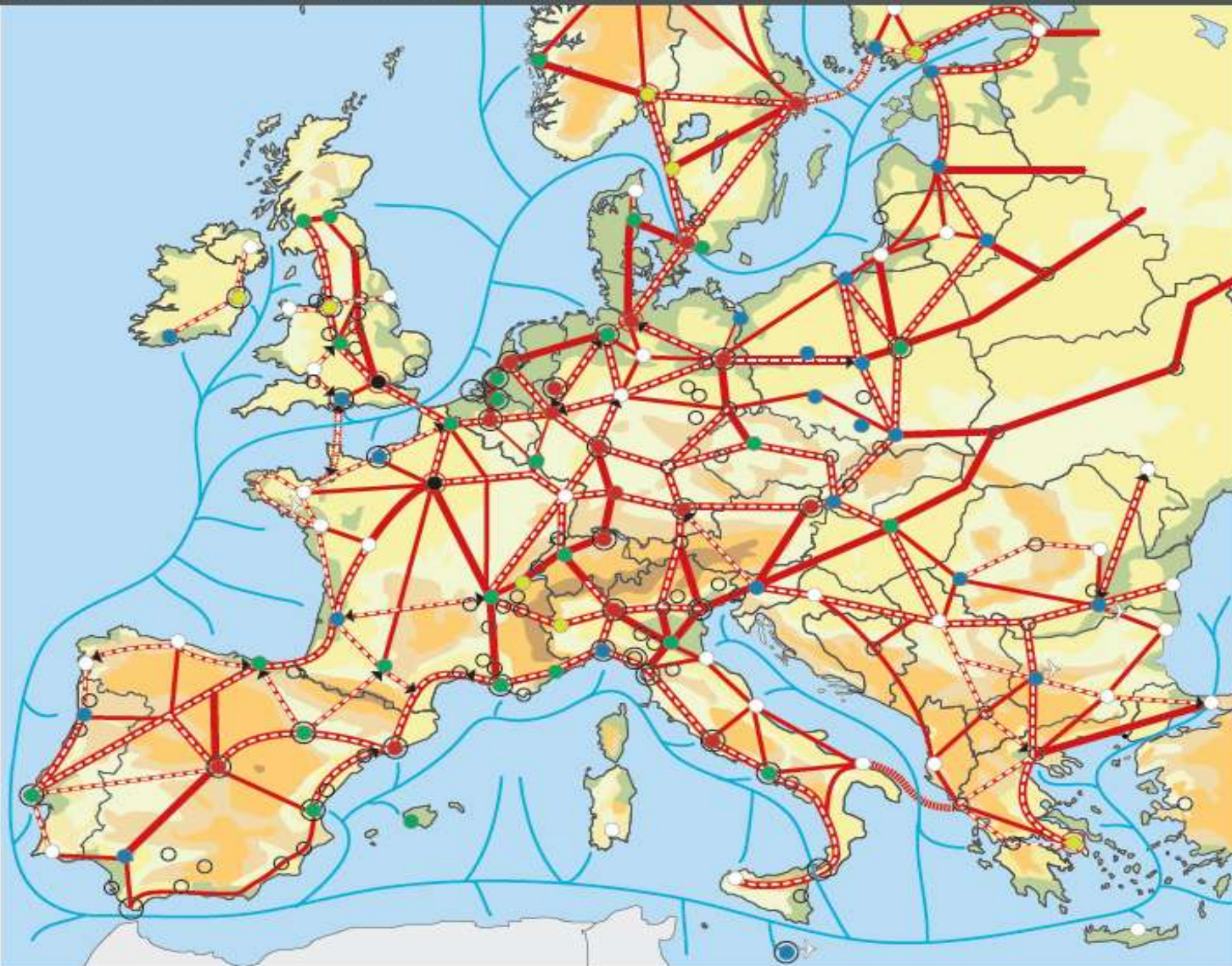


METREX

the **network** of
European Metropolitan Regions and Areas



D5 - TEN-T Programme, ESPON and PolyETREXplus Proposed Additions



TEN-T



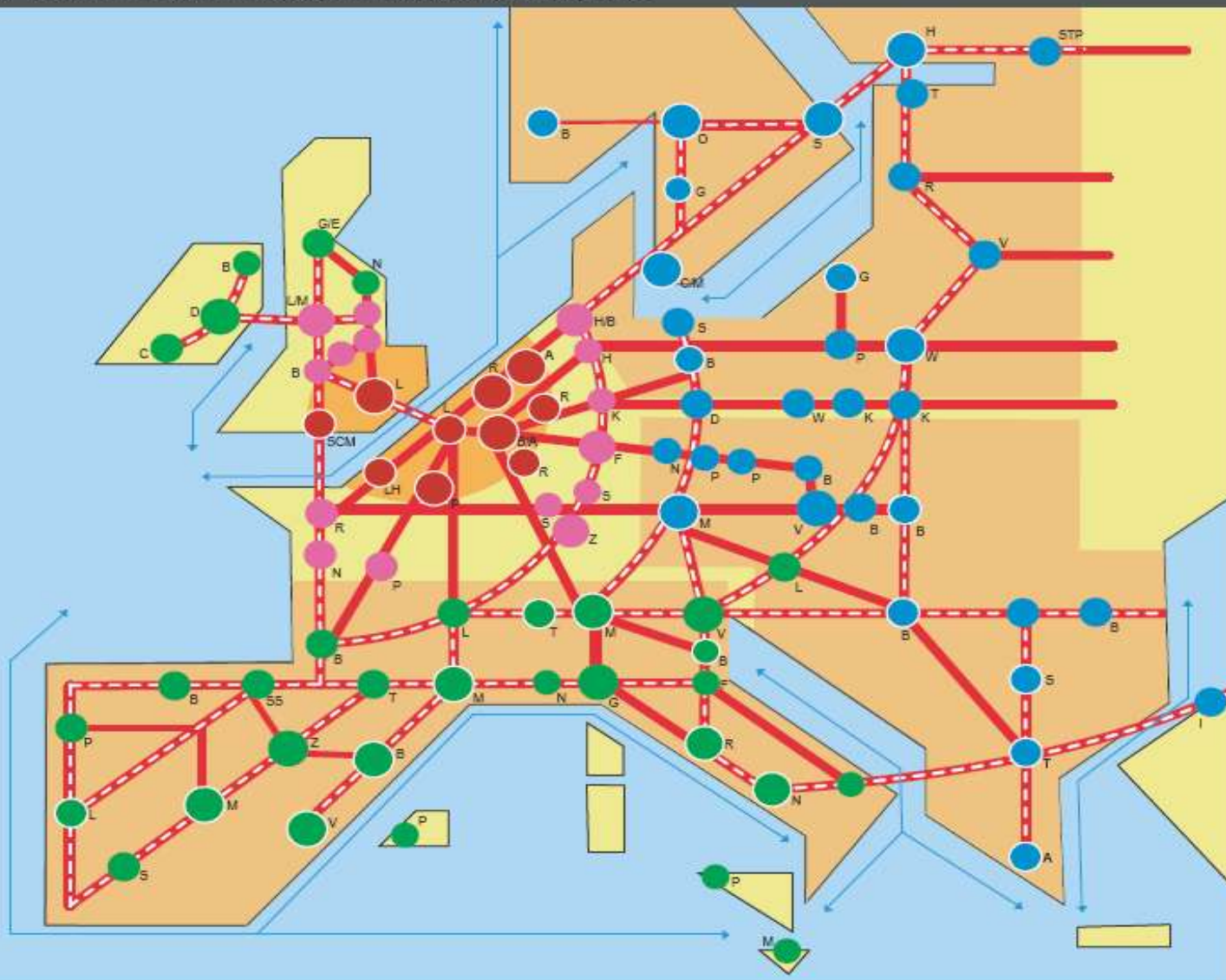
ESPON/
PolyMETREXplus



- 1500 ->3000 m
- 800 -1500 m
- 500 -800 m
- 200 -500 m
- 100 -200 m
- 0 -100 m



D7 - Vision for a Polycentric Metropolitan Europe and Urban Balance

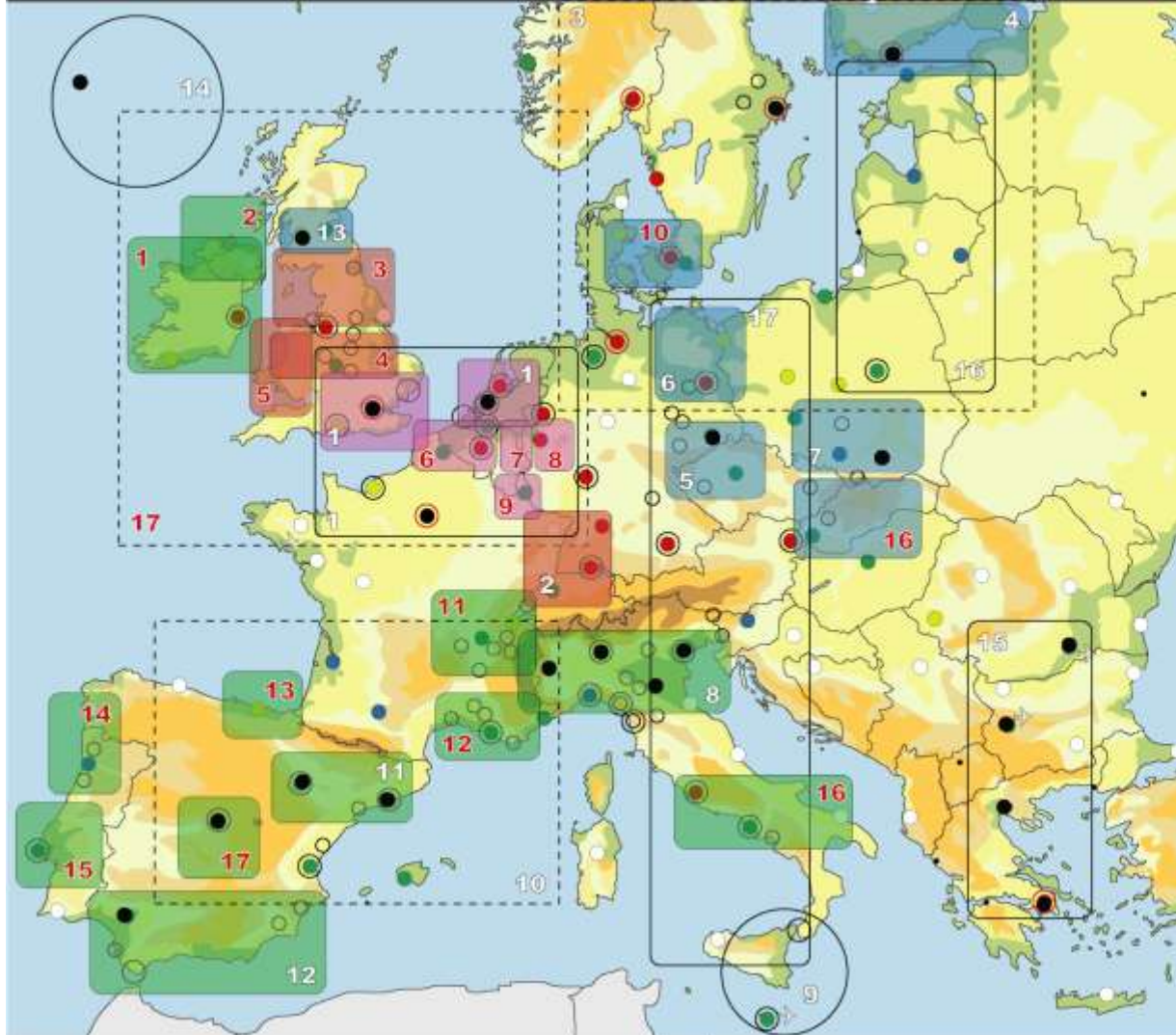


What might better urban balance look like?

1. A recognised inner core (GIZ) and related outer core bridging areas linking to the periphery
2. Balance between the inner core (GIZ) and the Mediterranean and Danubian/Baltic transnational areas
3. Improved East/West, North/South and peripheral connectivity
4. Good connectivity from all areas to the core area
5. Good connectivity to European gateways, particularly from land locked countries or countries with limited coastal access
6. Recognition for Europe's metropolitan regions and areas (the main Functional Urban Areas) to foster effective metropolitan governance, economic development, social complementarity and environmental cooperation
7. In consequence, strong polycentric relationships within recognised European inter regional areas and between them



Map 3 - SPATIAL VISIONS, POLYCENTRIC CLUSTERS AND CORRIDORS



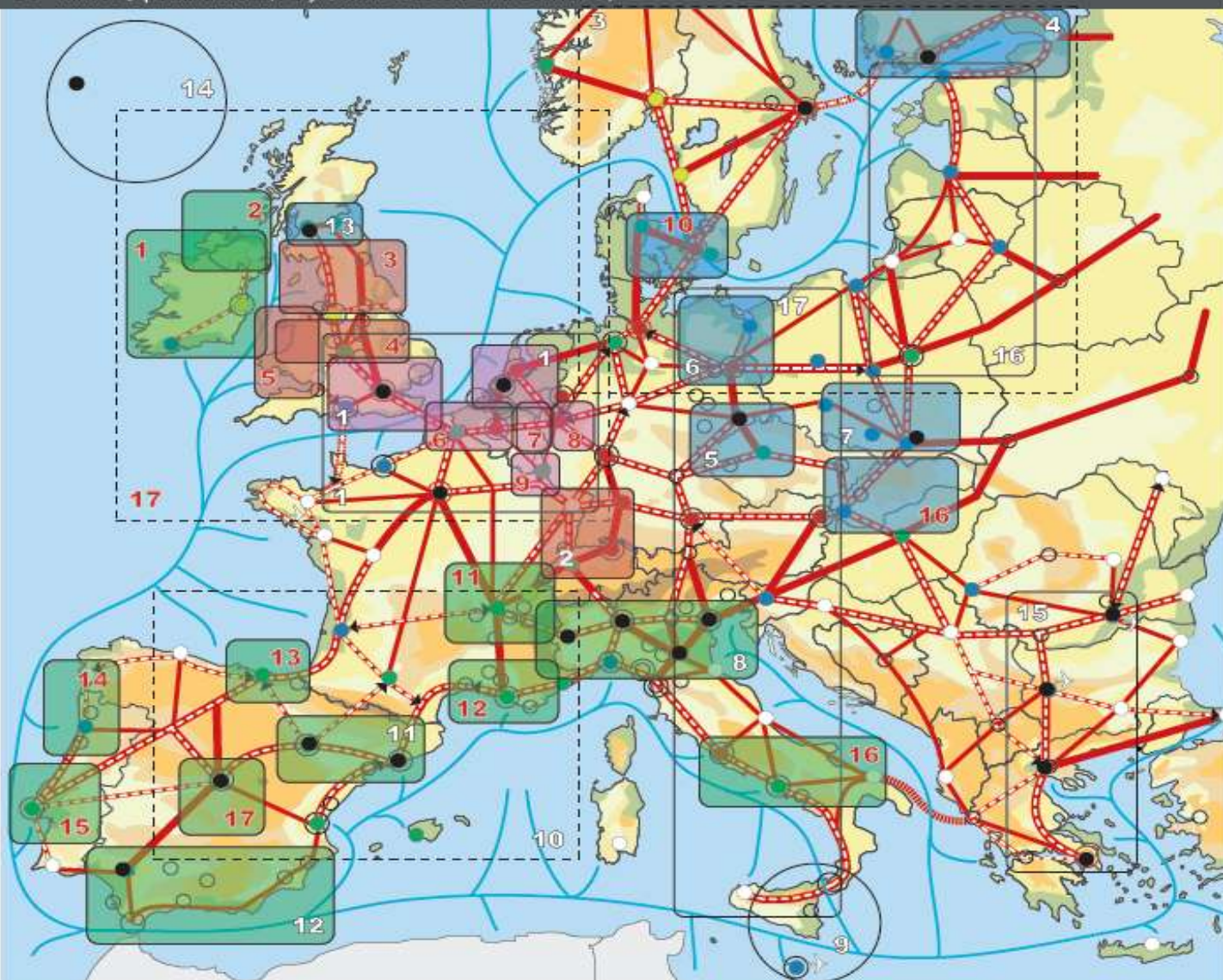
- RINA (white)**
- GIZ - Partners the GLA (South East Strategy) and Rotterdam (Randstad)
 - Stuttgart/Strasbourg/Zurich cluster - Stuttgart
 - Baltic Spatial Vision - Stockholm
 - Helsinki/Riga/St. Petersburg - Helsinki
 - Saxon Triangle - Dresden
 - Szczecin/Berlin corridor - Szczecin
 - Krakow cluster - Krakow
 - Po Valley corridor/cluster - Veneto/ Emilia-Romagna with Torino/Lombardia
 - Malta connectivity - MPA
 - Pyrenean space spatial vision - Catalunya with Zaragoza
 - Ebro Valley corridor - Zaragoza with Catalunya
 - Andalucian polycentric Spatial Vision - Andalusia with Sevilla and Granada
 - Forth/Clyde corridor - GCVSP/JC
 - Climate Change/Urban Change - METREX Bucharest/Sofia/Thessaloniki/Athens corridor - Sofia/Thessaloniki/Athens
 - Tallinn/Riga/Vilnius/Warszawa corridor - Vilnius
 - Corridor 1 - Euro -Mediterranean relations

- Other related polycentric initiatives (red)**
- Spatial Plan for Ireland
 - Spatial Plan for Northern Ireland
 - Northern Way
 - Midlands Way
 - Spatial Plan for Wales
 - Flemish Diamond
 - MHAL
 - SaL-Lor-Lux
 - Ruhr region
 - Øresund
 - Lyon polycentric cluster
 - Marseille polycentric cluster
 - Eurocity Basque
 - Porto polycentric cluster
 - Lisboa polycentric cluster
 - Rome, Napoli, Bari

● PolyMETREX Partner



D9 - RINA's (Spatial Visions, Polycentric Clusters and Corridors)



RINA (white)

1. GIZ - Partners the GLA (South East Strategy) and Rotterdam (Randstad)
2. Stuttgart/Strasbourg/Zurich cluster - Stuttgart
3. Baltic Spatial Vision - Stockholm
4. Helsinki/Riga/St. Petersburg - Helsinki
5. Saxon Triangle - Dresden
6. Szczecin/Berlin corridor - Szczecin
7. Krakow cluster - Krakow
8. Po Valley corridor/cluster - Veneto/Emilia-Romagna with Torino/Lombardia
9. Malta connectivity - MPA
10. Pyrenean space spatial vision - Catalunya with Zaragoza
11. Ebro Valley corridor - Zaragoza with Catalunya
12. Andalusian polycentric Spatial Vision - Andalusia with Sevilla and Granada
13. Forth/Clyde corridor - GCVSPJC
14. Climate Change/Urban Change - METREX Bucharest/Sofia/Thessaloniki/Athens corridor - Sofia/Thessaloniki/Athens
16. Tallinn/Riga/Vilnius/Warszawa corridor - Vilnius
17. Corridor 1 - Euro-Mediterranean relations

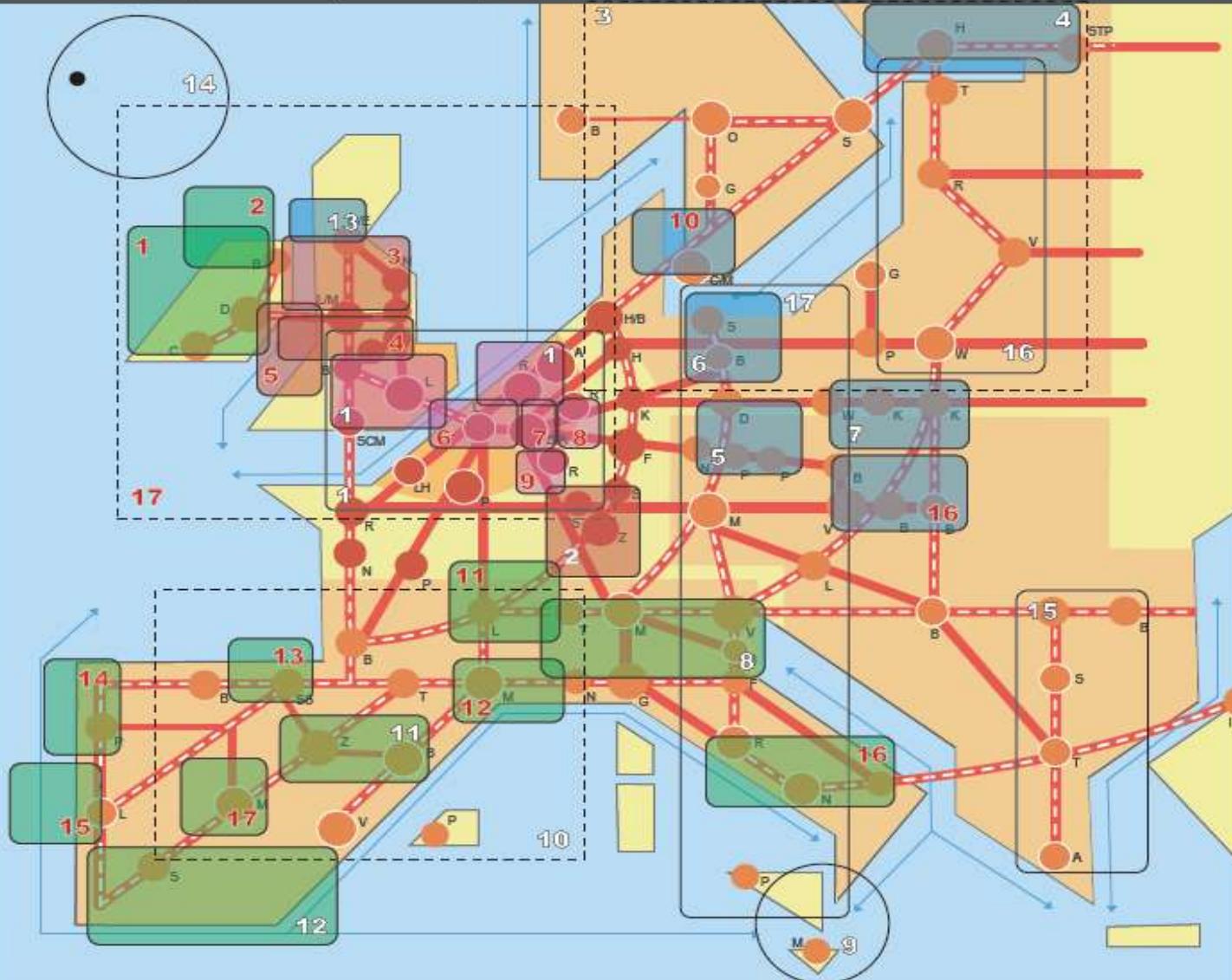
Other related polycentric initiatives (red)

1. Spatial Plan for Ireland
2. Spatial Plan for Northern Ireland
3. Northern Way
4. Midlands Way
5. Spatial Plan for Wales
6. Flemish Diamond
7. MHAL
8. Sat-Lor-Lux
9. Ruhr region
10. Dresdner
11. Lyon polycentric cluster
12. Marseille polycentric cluster
13. Eurocity Basque
14. Porto polycentric cluster
15. Lisboa polycentric cluster
16. Rome, Napoli, Bari

● PolyMETREX Partner



D10- Action Plan (Vision for a Polycentric Metropolitan Europe and PolyMETREXplus RINA's)



RINA (white)

1. GIZ - Partners the GLA (South East Strategy) and Rotterdam (Randstad)
2. Stuttgart/Strasbourg/Zurich cluster - Stuttgart
3. Baltic Spatial Vision - Stockholm
4. Helsinki/Riga/St. Petersburg - Helsinki
5. Saxon Triangle - Dresden
6. Szczecin/Berlin corridor - Szczecin
7. Krakow cluster - Krakow
8. Po Valley corridor/cluster - Veneto/Emilia-Romagna with Torino/Lombardia
9. Malta connectivity - MPA
10. Pyrenean space spatial vision - Catalunya with Zaragoza
11. Ebro Valley corridor - Zaragoza with Catalunya
12. Andalusian polycentric Spatial Vision - Andaluca with Sevilla and Granada
13. Forth/Clyde corridor - GCVSPJC
14. Climate Change/Urban Change - METREX Bucharest/Sofia/Thessaloniki/Athens
15. corridor - Sofia/Thessaloniki/Athens
16. Tallinn/Riga/Vilnius/Warzawa corridor - Vilnius
17. Corridor 1 - Euro-Mediterranean relations

Other related polycentric initiatives (red)

1. Spatial Plan for Ireland
2. Spatial Plan for Northern Ireland
3. Northern Way
4. Midlands Way
5. Spatial Plan for Wales
6. Flemish Diamond
7. MHAL
8. Sal-Lor-Lux
9. Ruhr region
10. Øresund
11. Lyon polycentric cluster
12. Marseille polycentric cluster
13. Eurocity Basque
14. Porto polycentric cluster
15. Lisboa polycentric cluster
16. Rome, Napoli, Bari

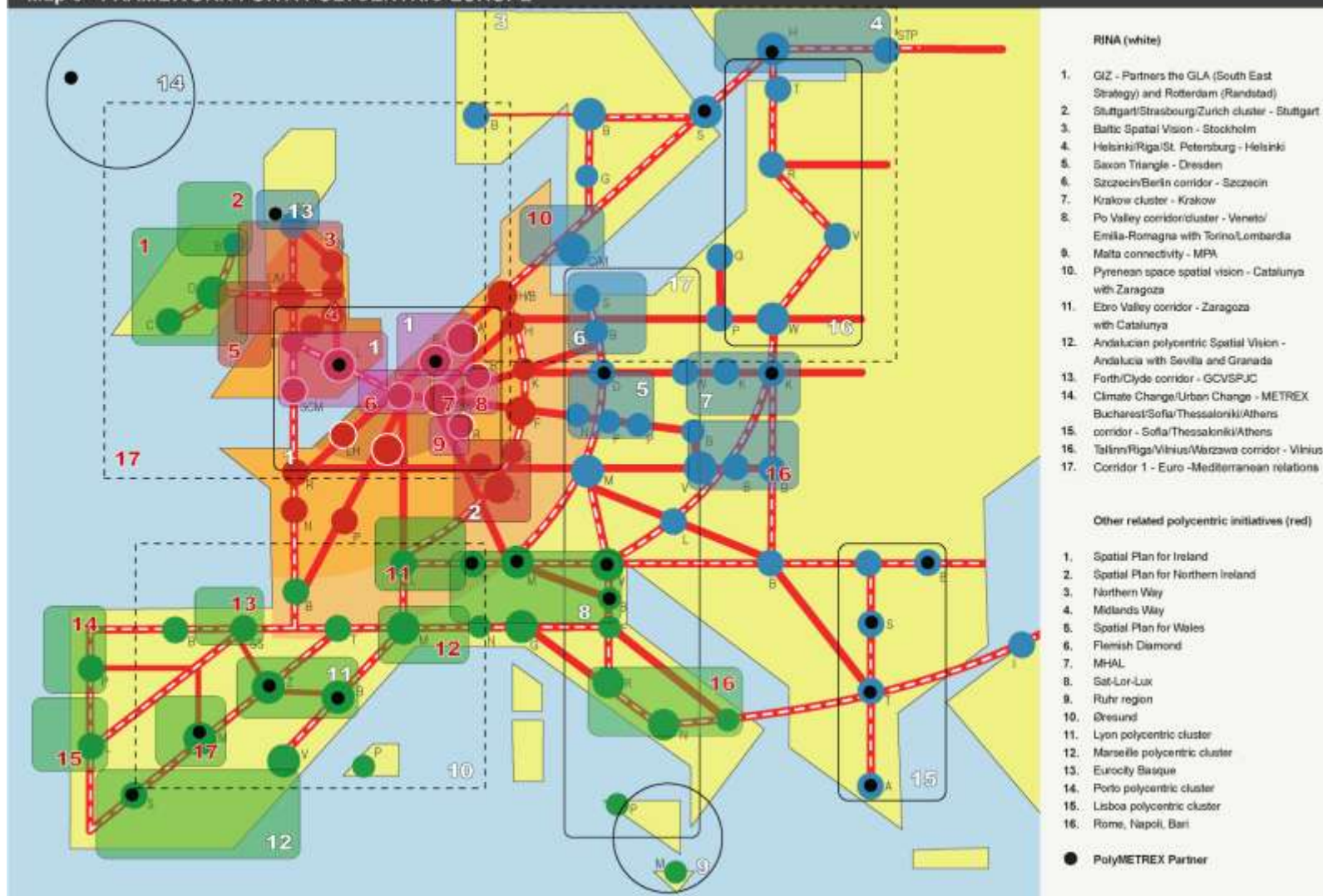
● **PolyMETREX Partner**

METREX

the **network** of
European Metropolitan Regions and Areas



Map 5 - FRAMEWORK FOR A POLYCENTRIC EUROPE

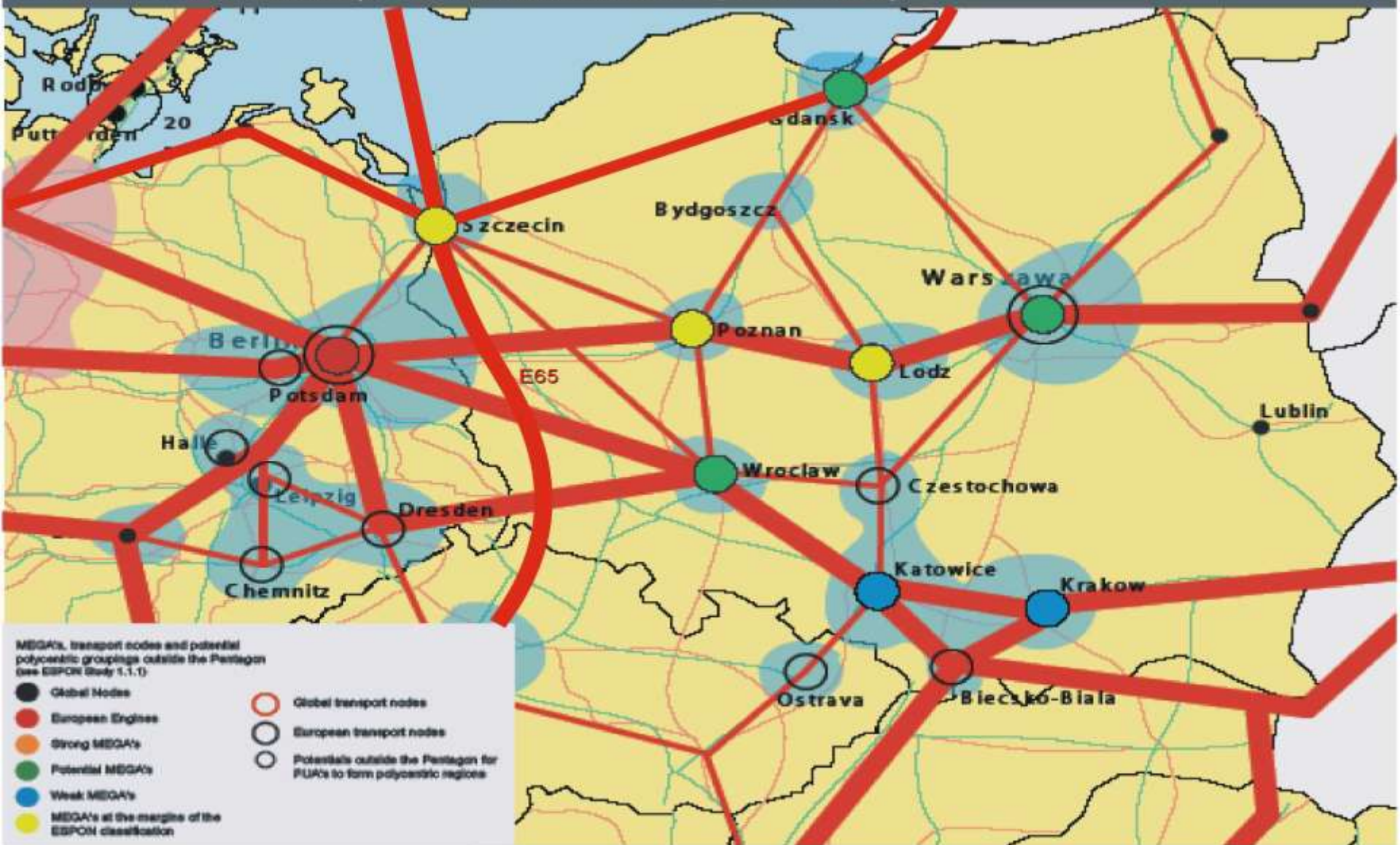


METREX

the **network** of European Metropolitan Regions and Areas



4 EAST GERMANY/POLAND (4.11 BERLIN/SAXON TRIANGLE, 4.12 POLAND)





Szczecin jest członkiem od 2000 r.

Realizacja projektów od 2003/2004 r.

- Projekt PolyMETREXPlus (Interreg III C - South)
- Projekt InterMETREX (Interreg IIIC – North West)

➤ Realizacja projektów komplementarnych od 2003/2004 r.



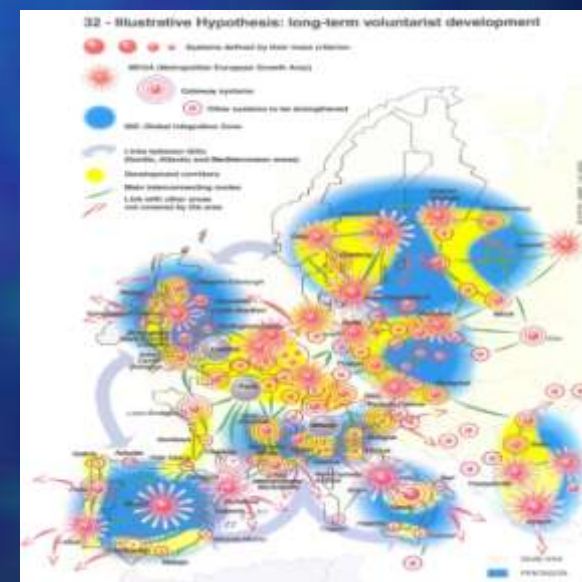
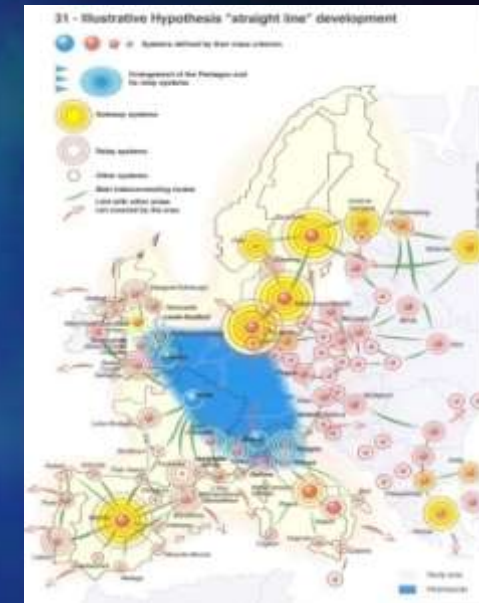
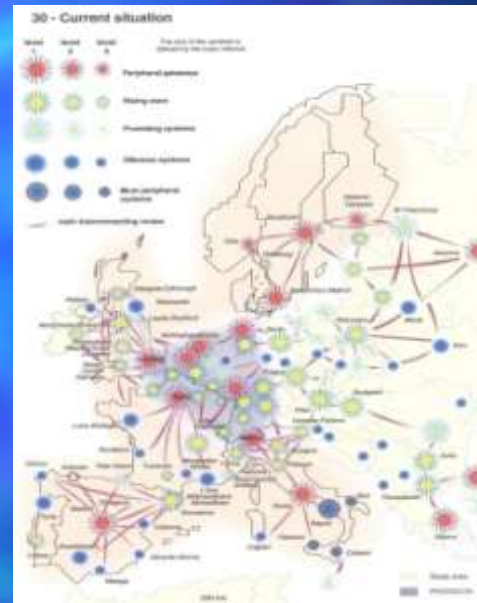
InterMETREX i PolyMETREXPlus

- Skatalogowanie obszarów metro
- Wzmocnienie OM poprzez zastosowanie efektywnych praktyk planistycznych i strategii zrównoważonego rozwoju
- Tworzenie efektywnych relacji policentrycznych między OM poprzez kreowanie klasterów i korytarzy

„Policentryczna Europa nie może istnieć bez silnych regionów i obszarów metro”

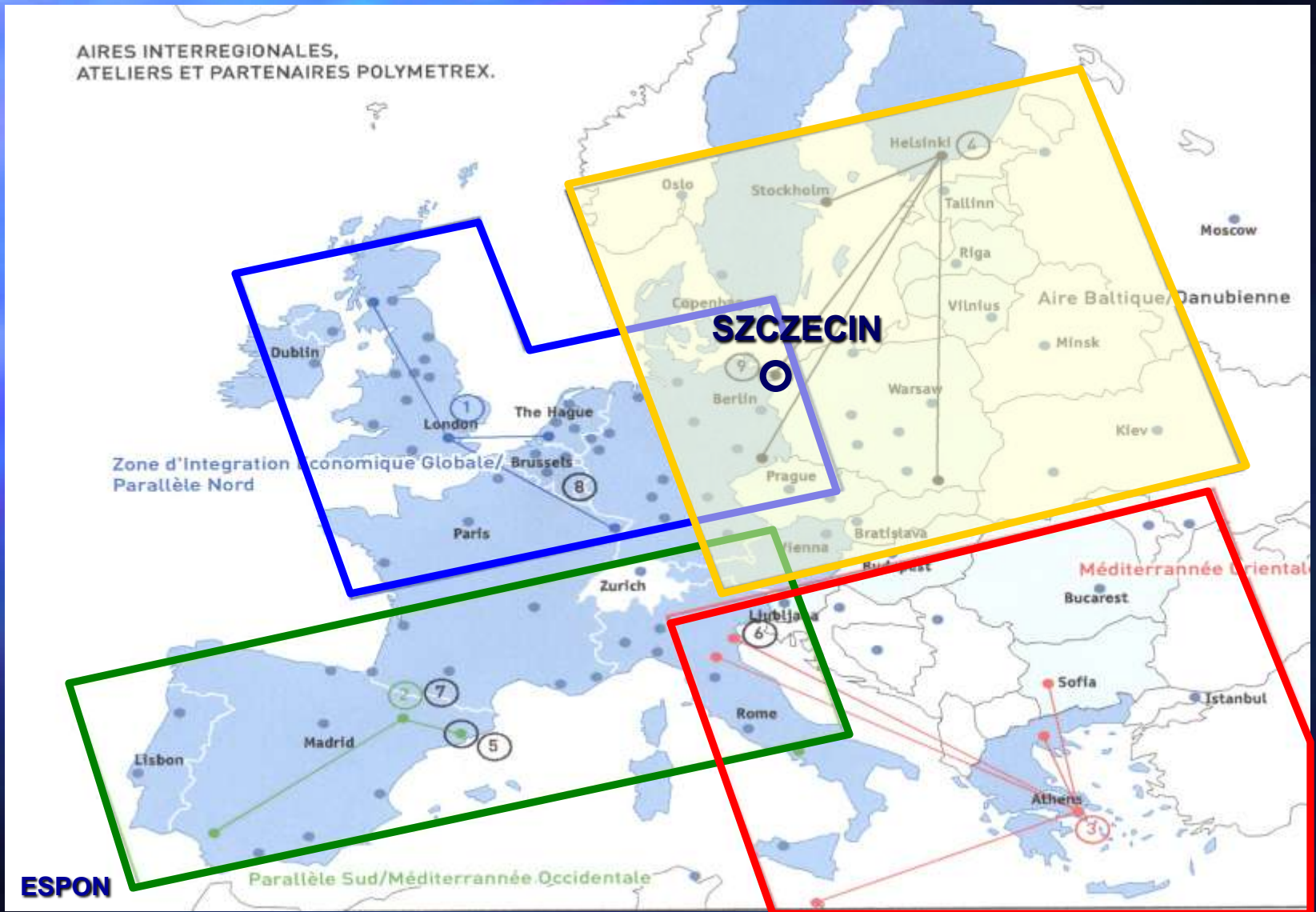
Projekt PolyMETREXPlus

- Rozwój relacji policentrycznych w Europie – punkt wyjścia do badań – dorobek ESPON



Projekt PolyMETREXPlus

AIRES INTERREGIONALES,
ATELIERS ET PARTENAIRES POLYMETREX.



Cele (RINA 6)

- **Cel 1:** zbadać różne scenariusze przyszłych relacji z Berlinem
- **Cel 2:** stworzenie wielopoziomowego i wielowątkowego korytarza współpracy Szczecin-Berlin



Pasmo współpracy Szczecin - Berlin (RINA 6)

- Długoterminowa koncepcja współpracy
- Połączenia komunikacyjne
- Infrastruktura
- Turystyka
- Ścieżki rowerowe
- Marketing





Berlin – Szczecin





Szczecin – Berlin 2007-2008

Lotnisko Międzynarodowe BBI



BBI Businesspark Ergebnis Wettbewerb



Verkehrsknoten Berlin

Berlini wzeł komunikacyjny

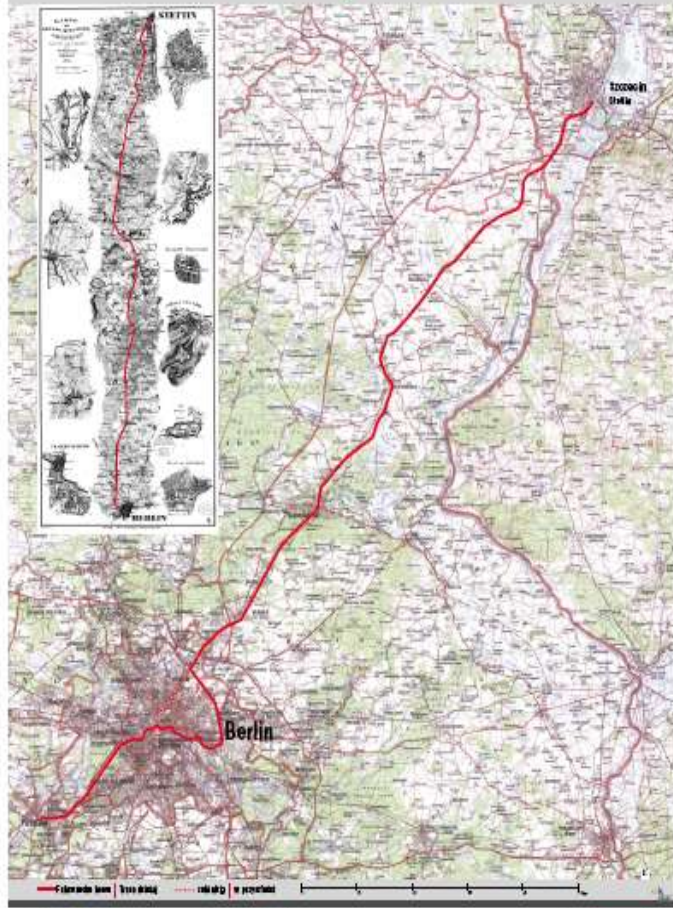


100 lat temu Berlin stał się ważnym węzłem komunikacyjnym. Wówczas rozpoczęła się budowa linii kolejowych łączących Berlin z innymi miastami w Niemczech i Europie. Dziś Berlin jest jednym z najważniejszych węzłów komunikacyjnych w Niemczech, a także w Europie. W tym miejscu spotykają się linie kolejowe z wielu krajów, co umożliwia łatwy dostęp do innych części Europy. W ramach projektu 100 lat komunikacji kolejowej w Berlinie, organizowane są różne wydarzenia i wystawy, które mają na celu przypomnienie o historii i znaczeniu kolei w tym mieście.

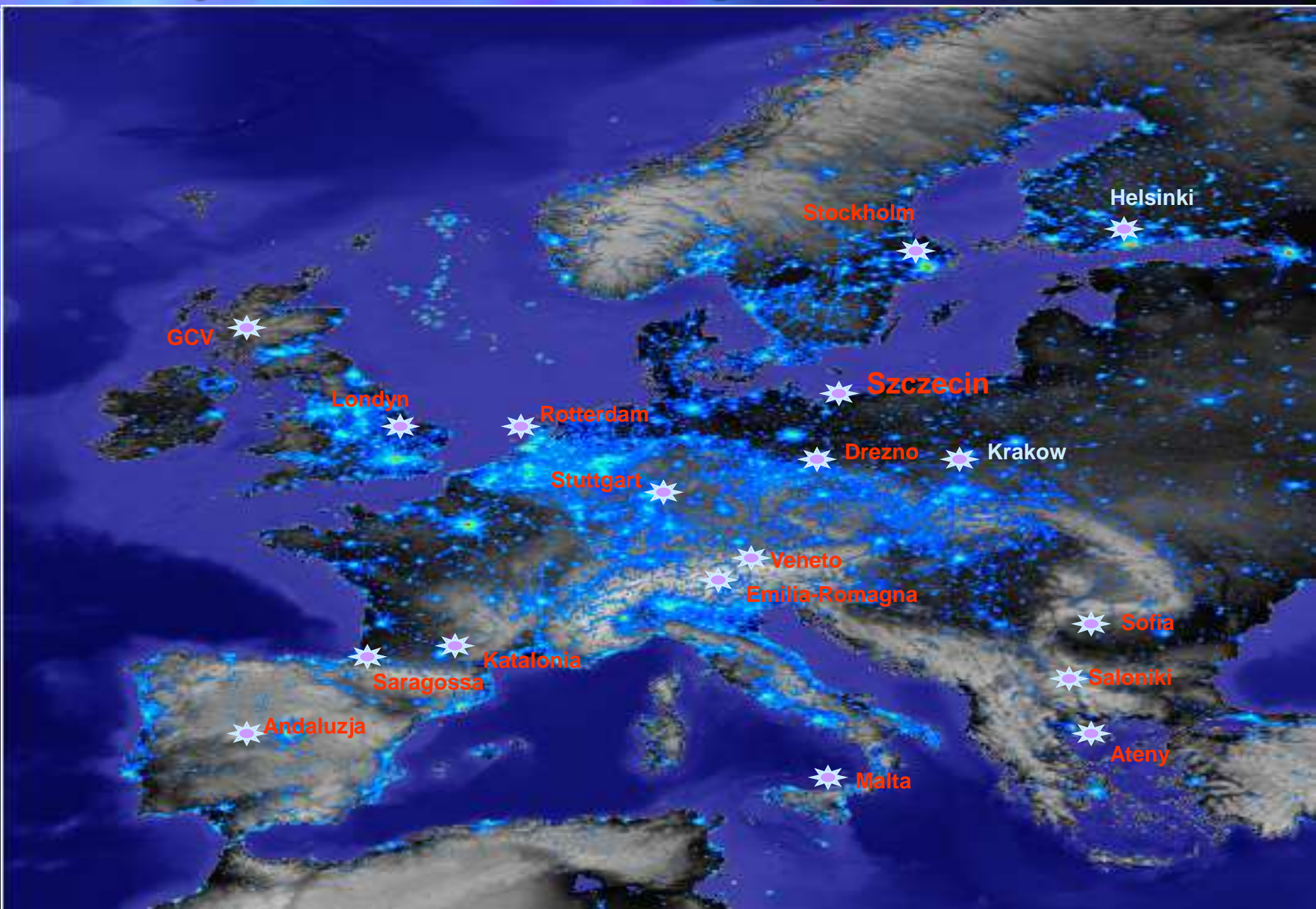


Berlin-Stettin 1842 und heute

Szczecin-Berlin 1842 r. i dzisiaj



Projekt InterMETREX- regiony metropolitalne






Projekt InterMETREX

- Standardy technik planistycznych (benchmarks)
- E-Atlas obszarów metropolitalnych w Europie
- Alternatywa dla badań ESPON
- Lobbying na poziomie europejskim

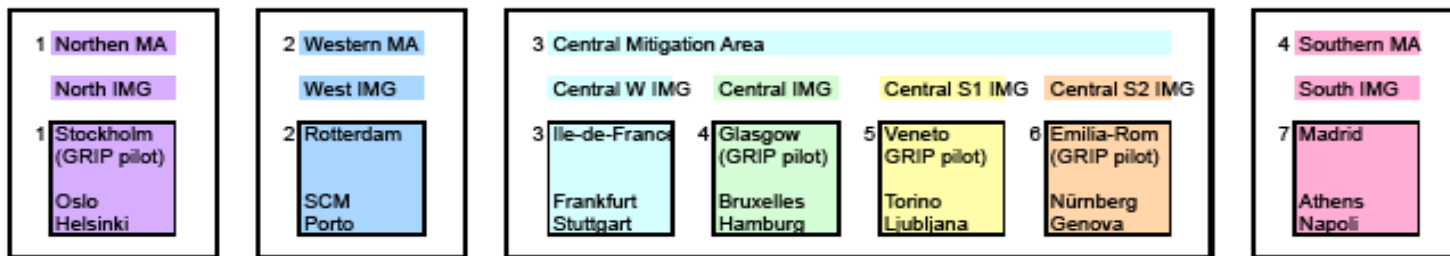


Projekt EU CO2 80/50





EUCO2 80/50 Project Time plan partnership structure - Mitigation Areas (MA) and Interregional Mitigation Groups (IMG)



Metropolitan recipients of the project results

- | | | | | | | |
|--|--|---|--|--|--|---|
| <ul style="list-style-type: none"> Arhus Bergen Bremen Gdansk Göteborg Øresund Oslo Riga St.Petersburg Szczecin Tallinn Turku Vilnius | <ul style="list-style-type: none"> Belfast Bordeaux Cardiff Cork Dublin Le Havre Liverpool Lisboa Pais-Vasco Eurocity Basque | <ul style="list-style-type: none"> Antwerp Birmingham Edinburgh Hannover Köln Lille Luxembourg Manchester Nürnberg Rhein-Neckar Rhurgebeit | <ul style="list-style-type: none"> Budapest Katowice Kiev Krakow Lodz Moscow Minsk Poznan Prague Saxon Triangle Wroclaw | <ul style="list-style-type: none"> Basel Bern Geneve Lyon München Wien Zurich | <ul style="list-style-type: none"> Lombardia Marseille Nice Roma Valletta Zagreb Toulouse | <ul style="list-style-type: none"> Andalucia Catalunya Granada Palma Sevilla Valencia Zaragoza Alexandria Chisinau Istanbul Odessa Oradea Sofia Thessaloniki Timisaora |
|--|--|---|--|--|--|---|

EUCO2 80/50 project Time plan activities 1-7. 4 All Partner activities and 21 Workshops

1 Inception Meeting	1 All Partners						
GRIP Briefing and training							
2 Assessments/Inventories Workshops	1 Stockholm	2 Rotterdam	3 Ile-de-France	4 Glasgow	5 Veneto	6 Emilia-Rom	7 Madrid
3 Assesments Synthesis	2 All Partners						
4 Mitigation Scenario Workshops	8 Oslo	9 SCM	10 Frankfurt	11 Bruxelles	12 Torino	13 Nürnberg	14 Athens
5 Mitigation Strategy Workshops	15 Helsinki	16 Porto	17 Stuttgart	18 Hamburg	19 Ljubljana	20 Genova	21 Napoli
6 Scenarios/Strategies Synthesis	3 All Partners						
7 Dissemination	4 All Partners						